



OBECNÍ ÚŘAD JIRNY
DOŠLO: 19. 12. 2019
č. j. 2279 Přílohy: OC'

Obecní úřad Jirny
Brandýská 9
250 90 Jirny

V Praze dne 19.12.2019

DATOVÁ
SCHRÁNKA

Věc: **Žádost o informaci ve smyslu zákona č. 106/1999 Sb., o svobodném přístupu k informacím, ve znění pozdějších předpisů**

Vážení,

ve smyslu zákona č. 106/1999 Sb., o svobodném přístupu k informacím, ve znění pozdějších předpisů, Vás tedy žádám o poskytnutí následujících informací:

- 1) Zda byly obci Jirny od roku 2016 do současnosti zaslány jakékoliv žádosti o souhlas obce s parcelací (dělením) pozemků **parc. č. [redacted] a č. [redacted] v k. ú. Jirny.**
 - a. Pokud ano, žádám rovněž o jejich kopie a kopie geometrických plánů, resp. jiných příloh k těmto žádostem ve smyslu „celkové situace v měřítku katastrální mapy včetně parcelních čísel se zakreslením požadovaného dělení s vyznačením přístupu z veřejné komunikace ke všem pozemkům“
- 2) Zda a kdy obec Jirny ve vztahu k žádostem dle otázky *ad 1)* s parcelací (dělením) pozemků **parc. č. [redacted] a č. [redacted] v k. ú. Jirny** souhlasila.
 - a. Pokud obec souhlasila, žádám rovněž o kopie takových souhlasů nebo souhlasných vyjádření obce.
 - b. Pokud obec nesouhlasila, rovněž žádám o kopie takových nesouhlasů nebo nesouhlasných vyjádření obce.

Ve smyslu § 17 odst. 1 zákona č. 106/1999 Sb. žádám o potvrzení předpokládané výše úhrady nákladů, budou-li účtovány. **Informace žádám poskytnout v elektronické podobě a zaslat do datové schránky, ze které byla žádost odeslána.**


S pozdravem



datovou schránkou



OBECNÍ ÚŘAD JIRNY



OBECNÍ ÚŘAD JIRNY
Brandýská 9
250 90 JIRNY



Váš dopis značky/ze dne

Naše značka
2279/2019



Vyřizuje
Bc. Hanušová

Jirny dne
19.12.2019

Věc: Žádost o informaci ve smyslu zákona č.106/1999 Sb., o svobodném přístupu k informacím, ve znění pozdějších předpisů

Vážený pane advokáte,

na základě Vaší žádosti ze dne 19.12.2019 ve smyslu zákona č. 106/1999 SB., o svobodném přístupu k informacím, Vám zasílám požadované informace:

- 1) Žádost o souhlas s parcelací pozemků parc.č.  a č.  v k.ú. Jirny byla podána v červnu 2019 a v srpnu 2019.
 - kopie situačních výkresů zasílám v příloze jako dokument 1) a 2)
- 2) Předložená situace č. 1) byla žadateli vrácena s podmínkou zvětšení výměr pozemků na minimální výměru 750 - 800 m², dodržení komunikace včetně chodníku o minimální šířce 10 m, hlavní přístupová komunikace bude vedena z ulice Družstevní, podél ulice Družstevní je nutno ponechat zelený pás z důvodu možného rozšíření stávající komunikace, ve směru od této ulice bude minimálně 2 m vysoká protihluková stěna a v území bude dodržen poměr zeleně v souladu se zákonem – žadateli byla informace sdělena osobně při jeho návštěvě na OÚ.
Předložená situace č.2) byla odsouhlasena Zastupitelstvem obce dne 7.8.2019 na pracovním zasedání z důvodu splnění požadovaných podmínek a dříve schválené změny územního plánu na toto území.
 - Souhlas obce - viz.příloha č.3

S pozdravem



místostarostka obce